



**ZAPOTLÁN  
EL GRANDE**  
GOBIERNO MUNICIPAL



**Tierra  
de  
Grandes**

<b>DEPENDENCIA:</b>	REGIDORES
<b>No. DE OFICIO:</b>	0399/2020
<b>ASUNTO:</b>	Se convoca Sesión de Comisión Edilicia de Obras Públicas, Planeación Urbana y Regularización de la Tenencia de la Tierra

**C. MTRA. CINDY ESTEFANY GARCÍA OROZCO**

**C. LIC. LAURA ELENA MARTÍNEZ RUVALCABA**

**C. LCP LIZBETH GUADALUPE GÓMEZ SÁNCHEZ**

**C. MTR. NOE SAUL RAMOS GARCÍA**

**REGIDORES INTEGRANTES DE LA COMISIÓN EDILICIA DE OBRAS PÚBLICAS, PLANEACIÓN URBANA Y REGULARIZACIÓN DE LA TENENCIA DE LA TIERRA. PRESENTE**

Por el presente envió un cordial saludo, con fundamento en lo dispuesto por el artículo 115 Constitucional, de la ley de Gobierno y la Administración Pública Municipal, en su artículo 47 del Reglamento interior del Ayuntamiento de Zapotlán el Grande, **por lo que se convoca para llevar a cabo Sesión de la Comisión Edilicia de Obras Públicas, Planeación Urbana y Regularización de la Tenencia de la Tierra;** para tratar asuntos varios relacionados de la materia, la cual se llevara a cabo el día **jueves 23 de julio del 2020 a las 8:30 ocho horas con treinta minutos, en la Sala Alberto Esquer ubicada en el interior del Palacio Municipal,** misma que se desarrollara bajo el siguiente:

#### ORDEN DEL DIA

1. Lista de Asistencia y declaración del Quórum;
2. Aprobación del orden del día;
3. Análisis del dictamen técnico para su estudio y en su caso aprobación para inicio del procedimiento de cambio de uso de suelo de la fracción 8 identificada como el lote 3 del predio rústico identificado como la parcela número 129 Z1 P4/14 del Ejido de Ciudad Guzmán, ubicado al oeste de esta ciudad, con una extensión superficial de 9,073.29 metros cuadrados;
4. Análisis del dictamen técnico para su estudio y en su caso aprobación para inicio del procedimiento de cambio de uso de suelo del solar urbano sin número oficial de la Avenida Miguel de la Madrid Hurtado, ubicado por la Avenida Miguel de la Madrid Hurtado sin número oficial, ubicado al poniente de Ciudad Guzmán, Municipio de Zapotlán El Grande, Jalisco, con número de cuenta catastral U035979, con una extensión superficial de 3,000.00 metros cuadrados;
5. Análisis del dictamen técnico para su estudio y en su caso aprobación para el cambio de uso de suelo del predio rústico sin número oficial, ubicado en la Carretera Estatal El Grullo-Cd Guzmán en la colonia "CENTRO" de esta ciudad, con número de cuenta catastral R003128, con una extensión superficial de 4,146.80 metros cuadrados;
6. Análisis del dictamen técnico para su estudio y en su caso aprobación del cambio de uso de suelo del predio denominado "CERRO DE LA CRUZ", con cuentas catastrales U013239, R001584 Y U013969 formando un solo polígono entre sí, con una superficie de 35,900.00 metros cuadrados, ubicada por la Pról. Ignacio López Rayón sin número en Ciudad Guzmán, Municipio de Zapotlán El Grande, Jalisco
7. Asuntos Varios;
8. Clausura


Sin otro particular agradezco la atención y le reitero las seguridades de mi consideración y respeto

ATENTAMENTE

**SUFRAGIO EFECTIVO, NO REELECCIÓN.**

**CD. GUZMÁN, MUNICIPIO DE ZAPOTLÁN EL GRANDE, JALISCO, JULIO 21 DE 2020**

**"2019, AÑO DEL LXXV ANIVERSARIO DE LA ESCUELA SECUNDARIA LIC. BENITO JUÁREZ"**



**C. LIC. MARÍA LUIS JUAN MORALES**

**REGIDOR PRESIDENTA DE LA COMISIÓN EDILICIA DE OBRAS PÚBLICAS, PLANEACIÓN URBANA Y REGULARIZACIÓN DE LA TENENCIA DE LA TIERRA.**

MLM/abzc  
C.cp. Archivo

Av. Cristóbal Colón #62, Centro Histórico  
CP 49000, Cd. Guzmán, Zapotlán el Grande, Jal.  
Tel: (341) 575 2500  
[www.ciudadguzman.gob.mx](http://www.ciudadguzman.gob.mx)




**SALA DE REGIDORES**

Recibí por Resgpa  
21/Jul/2020  
Lic. Elizabeth  
21/Jul/2020

Recibí  
21/Jul/2020  
Lic. Elizabeth  
21/Jul/2020





ZAPOTLÁN  
EL GRANDE  
GOBIERNO MUNICIPAL



Tierra  
de  
Grandes

DEPENDENCIA:	REGIDORES
No. DE OFICIO:	0399/2020
ASUNTO:	Se convoca a Sesión de Comisión Edilicia de Obras Públicas, Planeación Urbana y Regularización de la Tenencia de la Tierra

**MTRO. ARQ. SERGIO ALEJANDRO RUIZ LAZARIT**  
**DIRECTOR DE ORDENAMIENTO TERRITORIAL.**  
**PRESENTE**

**At n ARQ.ABOG RAUL OMAR RAMIREZ LÓPEZ**  
**UNIDAD DE PLANEACIÓN.**  
**PRESENTE**

Por el presente envío un cordial saludo, con fundamento en lo dispuesto por el artículo 115 Constitucional, de la ley de Gobierno y la Administración Pública Municipal, en su artículo 47 del Reglamento interior del Ayuntamiento de Zapotlán el Grande, por lo que se convoca para llevar a cabo Sesión de la Comisión Edilicia de Obras Públicas, Planeación Urbana y Regularización de la Tenencia de la Tierra; para tratar asuntos varios relacionados de la materia, la cual se llevara a cabo el día **jueves 23 de julio del 2020 a las 8:30 ocho horas con treinta minutos. en la Sala Alberto Esquer ubicada en el interior del Palacio Municipal**, misma que se desarrollara bajo el siguiente:

**ORDEN DEL DIA**

1. Lista de Asistencia y declaración del Quórum;
2. Aprobación del orden del día;
3. Análisis del dictamen técnico para su estudio y en su caso aprobación para inicio del procedimiento de cambio de uso de suelo de la fracción 8 identificada como el lote 3 del predio rústico identificado como la parcela número 129 Z1 P4/14 del Ejido de Ciudad Guzmán, ubicado al oeste de esta ciudad, con una extensión superficial de 9,073.29 metros cuadrados;
4. Análisis del dictamen técnico para su estudio y en su caso aprobación para inicio del procedimiento de cambio de uso de suelo del solar urbano sin número oficial de la Avenida Miguel de la Madrid Hurtado, ubicado por la Avenida Miguel de la Madrid Hurtado sin número oficial, ubicado al poniente de Ciudad Guzmán, Municipio de Zapotlán El Grande, Jalisco, con número de cuenta catastral U035979, con una extensión superficial de 3,000.00 metros cuadrados;
5. Análisis del dictamen técnico para su estudio y en su caso aprobación para el cambio de uso de suelo del predio rústico sin número oficial, ubicado en la Carretera Estatal El Grullo-Cd Guzmán en la colonia "CENTRO" de esta ciudad, con número de cuenta catastral R003128, con una extensión superficial de 4,146.80 metros cuadrados;
6. Análisis del dictamen técnico para su estudio y en su caso aprobación del cambio de uso de suelo del predio denominado "CERRO DE LA CRUZ", con cuentas catastrales U013239, R001584 Y U013969 formando un solo polígono entre sí, con una superficie de 35,900.00 metros cuadrados, ubicada por la Pról. Ignacio López Rayón sin número en Ciudad Guzmán, Municipio de Zapotlán El Grande, Jalisco
7. Asuntos Varios;
8. Clausura


Sin otro particular agradezco la atención y le reitero las seguridades de mi consideración y respeto

**ATENTAMENTE**

**SUFRAGIO EFECTIVO, NO REELECCIÓN.**

**H. AYUNTAMIENTO DEL MUNICIPIO DE ZAPOTLÁN EL GRANDE, JALISCO, JULIO 21 DE 2020**  
**ZAPOTLÁN EL GRANDE, JALISCO**  
**27 JUL. 2020**  
**RECEBIDO**  
**27 JUL. 2020**  
**DIRECCIÓN DE ORDENAMIENTO TERRITORIAL/ab2cl**  
**LA COMISIÓN EDILICIA DE OBRAS PÚBLICAS-PLANEACIÓN URBANA Y REGULARIZACIÓN DE LA TENENCIA DE LA TIERRA. SALA DE REGIDORES**

**C.I.I.C. MARIA HELEN JULIAN MORALES**



C.c.p. Archivo

Av. Cristóbal Colón #62, Centro Histórico  
CP 49000, Cd. Guzmán, Zapotlán el Grande, Jal.  
Tel: (341) 575 2500  
[www.ciudadguzman.gob.mx](http://www.ciudadguzman.gob.mx)

DEPENDENCIA:	REGIDORES
No. DE OFICIO:	0399/2020
ASUNTO:	Se convoca a la Sesión de Comisión Edilicia de Obras Públicas, Planeación Urbana y Regularización de la Tenencia de la Tierra

**C. LIC. OSCAR VELASCO ROMERO  
TITULAR DE LA UNIDAD DE TRANSPARENCIA.  
PRESENTE**

Por el presente envié un cordial saludo, con fundamento en lo dispuesto por el artículo 115 Constitucional, de la ley de Gobierno y la Administración Pública Municipal, en su artículo 47 del Reglamento interior del Ayuntamiento de Zapotlán el Grande, **por lo que se convoca para llevar a cabo Sesión de la Comisión Edilicia de Obras Públicas, Planeación Urbana y Regularización de la Tenencia de la Tierra**; para tratar asuntos varios relacionados de la materia, la cual se llevará a cabo el día **jueves 23 de julio del 2020 a las 8:30 ocho horas con treinta minutos, en la Sala Alberto Esquer ubicada en el interior del Palacio Municipal**, misma que se desarrollará bajo el siguiente:

**ORDEN DEL DIA**

1. Lista de Asistencia y declaración del Quórum;
2. Aprobación del orden del día;
3. Análisis del dictamen técnico para su estudio y en su caso aprobación para inicio del procedimiento de cambio de uso de suelo de la fracción 8 identificada como el lote 3 del predio rústico identificado como la parcela número 129 Z1 P4/14 del Ejido de Ciudad Guzmán, ubicado al oeste de esta ciudad, con una extensión superficial de 9,073.29 metros cuadrados;
4. Análisis del dictamen técnico para su estudio y en su caso aprobación para inicio del procedimiento de cambio de uso de suelo del solar urbano sin número oficial de la Avenida Miguel de la Madrid Hurtado, ubicado por la Avenida Miguel de la Madrid Hurtado sin número oficial, ubicado al poniente de Ciudad Guzmán, Municipio de Zapotlán El Grande, Jalisco, con número de cuenta catastral U035979, con una extensión superficial de 3,000.00 metros cuadrados;
5. Análisis del dictamen técnico para su estudio y en su caso aprobación para el cambio de uso de suelo del predio rústico sin número oficial, ubicado en la Carretera Estatal El Grullo-Cd Guzmán en la colonia "CENTRO" de esta ciudad, con número de cuenta catastral R003128, con una extensión superficial de 4,146.80 metros cuadrados;
6. Análisis del dictamen técnico para su estudio y en su caso aprobación del cambio de uso de suelo del predio denominado "CERRO DE LA CRUZ", con cuentas catastrales U013239, R001584 Y U013969 formando un solo polígono entre sí, con una superficie de 35,900.00 metros cuadrados, ubicada por la Pról. Ignacio López Rayón sin número en Ciudad Guzmán, Municipio de Zapotlán El Grande, Jalisco
7. Asuntos Varios;
8. Clausura

Sin otro particular agradezco la atención y le reitero las seguridades de mi consideración y respeto

**ATENTAMENTE**

**SUFRAGIO EFECTIVO, NO REELECCIÓN.**

**CD. GUZMÁN, MUNICIPIO DE ZAPOTLÁN EL GRANDE, JALISCO, JULIO 21 DE 2020**  
*"2019, AÑO DEL LXXI ANIVERSARIO DE LA ESCUELA SECUNDARIA LIC. BENITO JUÁREZ"*



**C. LIC. MARÍA LUIS JUAN MORALES**

**PRESIDENTA DE LA COMISIÓN EDILICIA DE OBRAS PÚBLICAS, PLANEACIÓN  
REGULARIZACIÓN DE LA TENENCIA DE LA TIERRA.**

MLM/abzc  
C.c.p. Archivo



SALA DE REGIDORES

